






 Direction départementale des territoires et de la mer de la Seine-Maritime







Bassin versant de la SAANE et de la VIENNE  
 Plan de Prévention des Risques Littoraux et d'Inondation

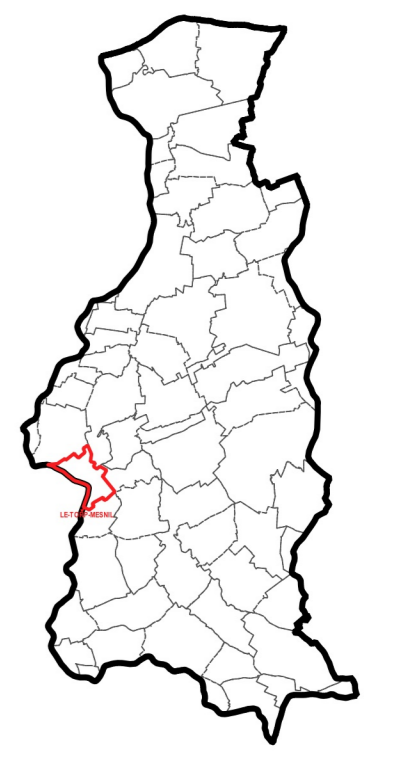
**ZONAGE D'ALEA INONDATION**  
**Commune de Le Torp-Mesnil**

**Legende**

-  Limite zone d'étude
-  Limite administrative des communes
-  Bâtements
-  Contour des parcelles cadastrales
-  Tronçon cours d'eau
-  Voie ferrée

**Zonage d'Aléa pour un événement centenal**

-  Faible
-  Moyen
-  Fort
-  Profil et cote de crue centenal (m NGF)
-  Emprise aléa ruissellement
-  Aléa remontée nappe



Echelle : 1/4000 (Format A0)  
